

## **Obec Brod nad Dyjí**

Brod nad Dyjí 45, 691 81 Březí u Mikulova, okr. BŘECLAV

### **Oznámení záměru obce o prodeji nemovitosti**

Na základě § 39 odst. 1 zák. č. 128/2000 Sb., o obcích a usnesení Zastupitelstva obce Brod nad Dyjí č. 1/2011/2/f),g),h),i) zveřejňuje obec Brod nad Dyjí svůj záměr prodeje nemovitostí ve vlastnictví obce .

**p.č. 4084/4 v k.ú. Brod nad Dyjí o výměře 4756 m<sup>2</sup> za účelem pěstování vinné révy**  
**p.č. st. 178 a) v k.ú. Brod nad Dyjí o výměře 12 m<sup>2</sup> za účelem stavby lisovna**  
**p.č. st. 535 v k.ú. Brod nad Dyjí o výměře 40 m<sup>2</sup> za účelem nástavby vinného sklepa**  
**p.č. st. 533 v k.ú. Brod nad Dyjí o výměře 39 m<sup>2</sup> za účelem nástavby vinného sklepa**

---

Příloha GP


---

Žádosti zasílejte na OÚ v Brodě nad Dyjí do 22.3.2011  
Podrobnější informace obdržíte na OÚ.

Vyvěšeno: 7.3.2011

Sňato:

**Obec Brod nad Dyjí**  
**691 81 Březí u Mikulova**

  
Ing. Pavla Norková  
starostka obce

---

Tel.: 519 519 147  
FAX: 519 520 950  
e-mail: [info@brodnaddyji.cz](mailto:info@brodnaddyji.cz)

Bankovní spojení  
KB Mikulov  
č.ú. 9627-651/0100

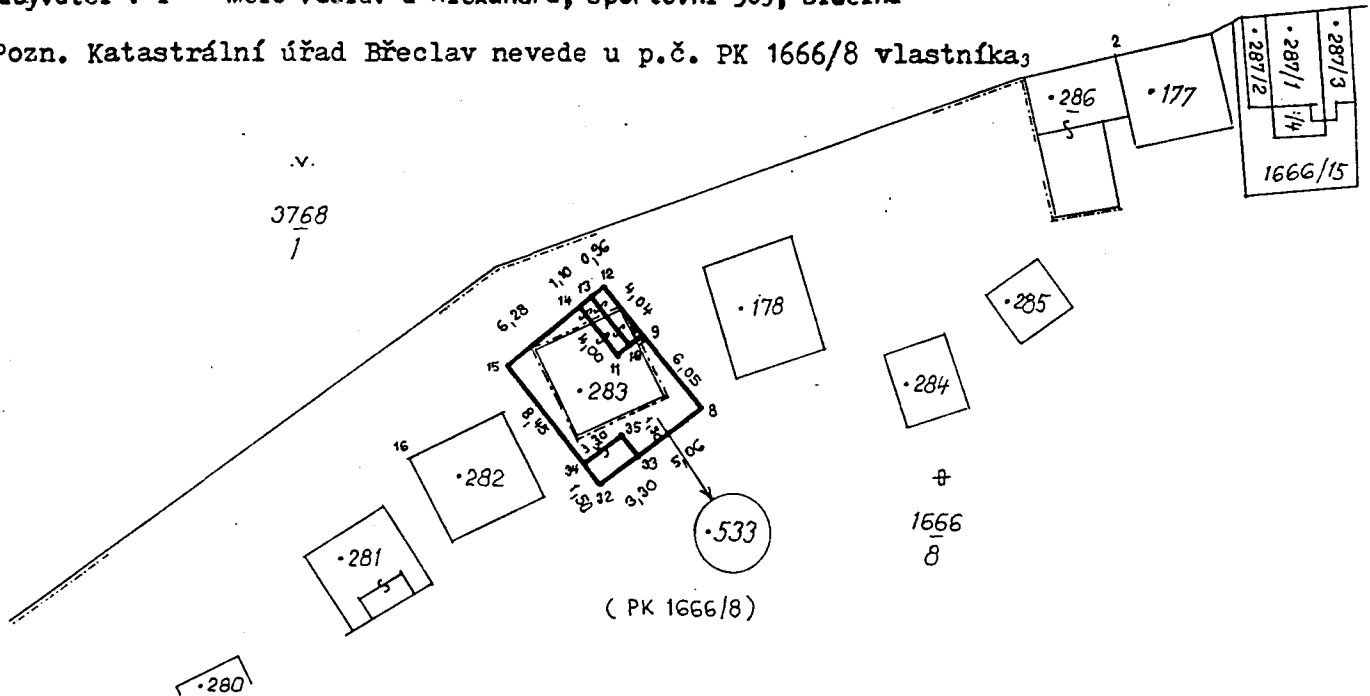
IČO: 283 045  
DIČ: CZ00283045

## Výkaz výměr podle katastru nemovitostí

Dosavadní stav				Nový stav														
Parcelní číslo	Výměra			Druh pozemku	Parcelní číslo	Výměra			Druh pozemku	Nabyvatel	Kvalita vým.	Porovnání se stavem evid. právních vztahů					Pozn.	
	ha	a	m <sup>2</sup>			ha	a	m <sup>2</sup>				Parcelní číslo		Č. listu vlastníka	Výměra dílu			
												v PK	v KN			ha	a	m <sup>2</sup>
st.283			45	zast.p.	st.283			45	zast.p.	1	1		st.283	183			45	
1666/8	3	00	54	ost.p.	1666/8	3	00	15	ost.p.		0							
					st.533			39	zast.p.	1	1	1666/8	.				39	
	3	00	99			3	00	99										

Nabyvatel : 1 - Melo Václav a Alexandra, Sportovní 503, Blučina

Pozn. Katastrální úřad Břeclav nevede u p.č. PK 1666/8 vlastníka;



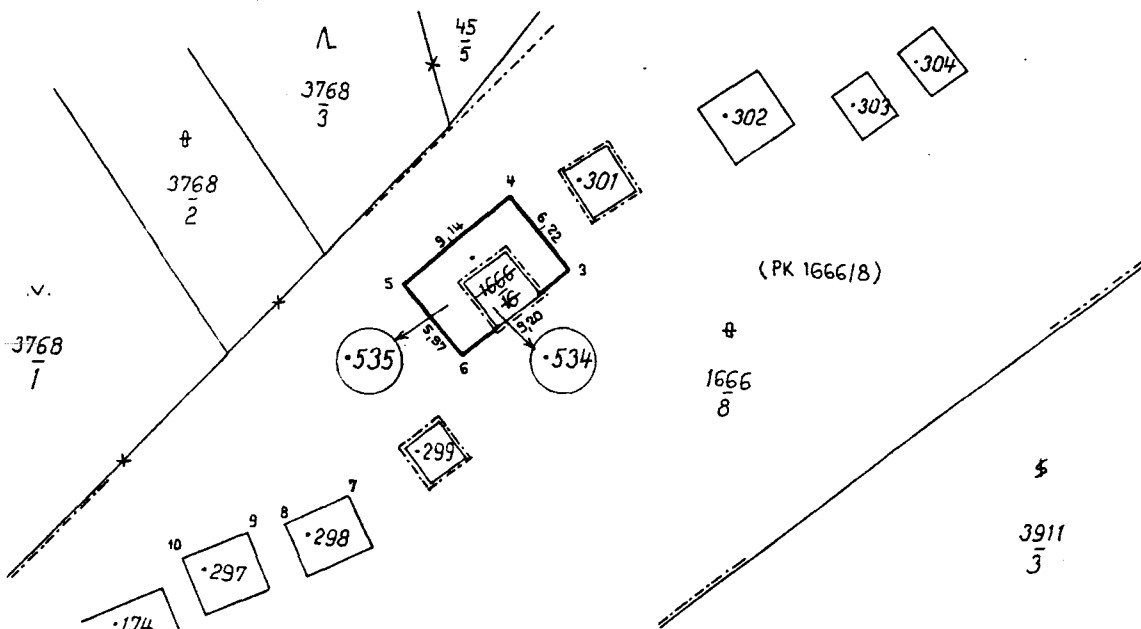
<b>GEODÉZIE BRNO a.s.</b>  divize <b>BŘECLAV</b> Jana Palacha 18	Okres: Břeclav	Obec: Brod nad Dyjí	Kat. území: Brod n. Dyjí
	Číslo plánu: 124- 378 /98	Mapový list č.: VS-11-24-6	Záznam podrobného měření změn č.: 124
GEOMETRICKÝ PLÁN pro vyznačení ost.stavebního objektu na parc.č.1666/8 a st.283			
Zaměřil	Vyhotovil	Ověřil	Potvrdil
Dne 3.11.1998	Dne 9.11.1998	Dne 9.11.1998	Dne 1. XI 1998
Křemeček, Hladík	Hladík	Ing. Luděk DRÁPAL	Ing. Petr MORC
Nové hranice byly v přírodě označeny zdi		Náležitosti a přesnosti odpovídá předpisům	Soulad očíslování parcel s údaji katastru nemovitostí se potvrzuje
1) Výměra 1 . . z přímo měřených měř vypočtena 2 . . z vyrovnaných souřadnic 0 . . graficky		31/11/98	Podpisy, razítka 2
Souřadnice bodů označených čísly a ostatní měřické údaje jsou uloženy ve všeobecné dokumentaci			

## Výkaz výměr podle katastru nemovitostí

Dosavadní stav				Nový stav														
Parcelní číslo	Výměra			Druh pozemku	Parcelní číslo	Výměra			Druh pozemku	Nabyvatel	Kvalita vým.	Porovnání se stavem evid. právních vztahů						
	ha	a	m <sup>2</sup>			ha	a	m <sup>2</sup>				Parcelní číslo		Č. listu vlastníka	Výměra dílu			Pozn.
												v PK	v KN		ha	a	m <sup>2</sup>	
1666/16			16	ost.p.	st.534			16	zast.p. 1 (ost.stav.obj.)	1		1666/16	221			16		
1666/8	3	00	54	ost.p.	1666/8 st.535	3	00	14	ost.p.	0		1666/8	.			40	*	
	3	00	70			3	00	70										

Nabyvatel : 1 - Melo Václav, Měnin 364

\* Pozn. : Katastrální úřad v Mikulově nevede u PK 1666/8 vlastníka.





<b>GEODÉZIE BRNO a.s.</b>	Okres: Břeclav	Obec: Břed nad Dyjí	Kat. území: Břed nad Dyjí
	Číslo plánu: 125 - 392 /98	Mapový list č.: VS-11-24-7	Záznam podrobného měření změn č.: 125
divize <b>BŘECLAV</b> Jana Palačka 18	<b>GEOMETRICKÝ PLÁN</b> pro vyznačení ost.stav.objektu na parc.č.1666/8 a 1666/16		
Zaměřil	Vyhotovil	Overil	Potvrdil
Dne 3.11.1998	Dne 18.11.1998	Dne 20.11.1998	Dne 10.12.1998 Číslo 1763/98-12
Křemeček, Hladík	Hladík	Ing. Luděk DRÁPAL	Ing. Petr MORC
Nové hranice byly v přírodě označeny zdi		Náležitosti a přesnosti odpovídá předpisům	Soulad očíslování parcel s údaji katastru nemovitostí se potvrzuje
Výměra 1.. z přímo měřených měř vypočtena 2.. z vyrovnaných souřadnic 0.. graficky			
Souřadnice bodů označených čísly a ostatní měřické údaje jsou uloženy ve všeobecné dokumentaci			
		Podpisy, razítka	

VÝKAZ DOSAVADNÍHO A NOVÉHO STAVU ÚDAJŮ KATASTRU NEMOVITOSTÍ

Dosavadní stav				Nový stav														
Označení pozemku parc. číslem	Výměra parcely		Druh pozemku Způsob využití	Označení pozemku parc. číslem	Výměra parcely		Druh pozemku Způsob využití	Typ stavby Způsob využití	Způsob určení výměr	Porovnání se stavem evidence právních vztahů								
	ha	m <sup>2</sup>			ha	m <sup>2</sup>				Díl přechází z pozemku označeného v katastru nemovitostí	Díly větší poz. evidenci	Číslo listu vlastnictví	Výměra dílu		Označení dílu			
		ha	m <sup>2</sup>			ha	m <sup>2</sup>			ha	m <sup>2</sup>							
st.178			50	zast. pl.	st.178			62	zast. pl.	bez čp-če jiná st.	2	st.178		41		50	celá	
1666/8	2	95	03	ostat. pl. neplodná půda	1666/8	2	94	91	ostat. pl. neplodná půda		0	1666/8		10001	2	94	12 62	a
	2	95	53			2	95	53										

Dělit nebo scelovat pozemky lze jen na základě územního rozhodnutí, pokud podmínky pro ně nejsou stanoveny jiným rozhodnutím nebo opatřením.

<p><b>GEOMETRICKÝ PLÁN</b> pro vyznačení změny vnějšího obvodu budovy</p> <p>Vyhotovil: K V A D R A N T spol. s.r.o. Nám.Míru 149, ŽIDLOCHOVICE Tel.547 231 023 / 607 821 030</p> <p>Číslo plánu: 265-624/2008</p> <p>Okres: Břeclav</p> <p>Obec: Brod nad Dyjí</p> <p>Katastrální území: Brod nad Dyjí</p> <p>Mapový list: VS II 24-06</p> <p>Kód způsobu určení výměr je určen podle §77 odst. 2 vyhlášky č. 26/2007 Sb.</p> <p>Dosavadním vlastnickým pozemkům byla poskytnuta možnost seznámit se v terénu s průběhem navrhovaných nových hranic, které byly označeny předepsaným způsobem:</p> <p style="text-align: center;">zdmi</p>	<p>Náležitosti a přesnosti odpovídá právním předpisům.</p> <div style="text-align: center;">  <p>ing. Roman Volný</p> </div> <p>Geometrický plán ověřil úředně oprávněný zeměměřický inženýr.</p> <p>Dne 14.3.2008 Číslo 31/2008</p> <p>Úředně oprávněný zeměměřický inženýr odpovídá za odbornou úroveň geometrického plánu, za dosažení předepsané přesnosti a za správnost a úplnost náležitostí podle právních předpisů.</p>	<p>Katastrální úřad, katastrální pracoviště souhlasí s očíslováním parcel.</p> <div style="text-align: center;">  <p>Kateřová Marie</p> </div> <p>Souhlas katastrálního úřadu, katastrálního pracoviště potvrď:</p> <p>Dne 25. III. 2008 Číslo 77/2008</p> <p>Jeden výtisk geometrického plánu a předepsané přílohy jsou uloženy u katastrálního úřadu, katastrálního pracoviště.</p>
---	---	--