

4663



VÝKAZ DOSAVADNÍHO A NOVÉHO STAVU ÚDAJŮ KATASTRU NEMOVITOSTÍ

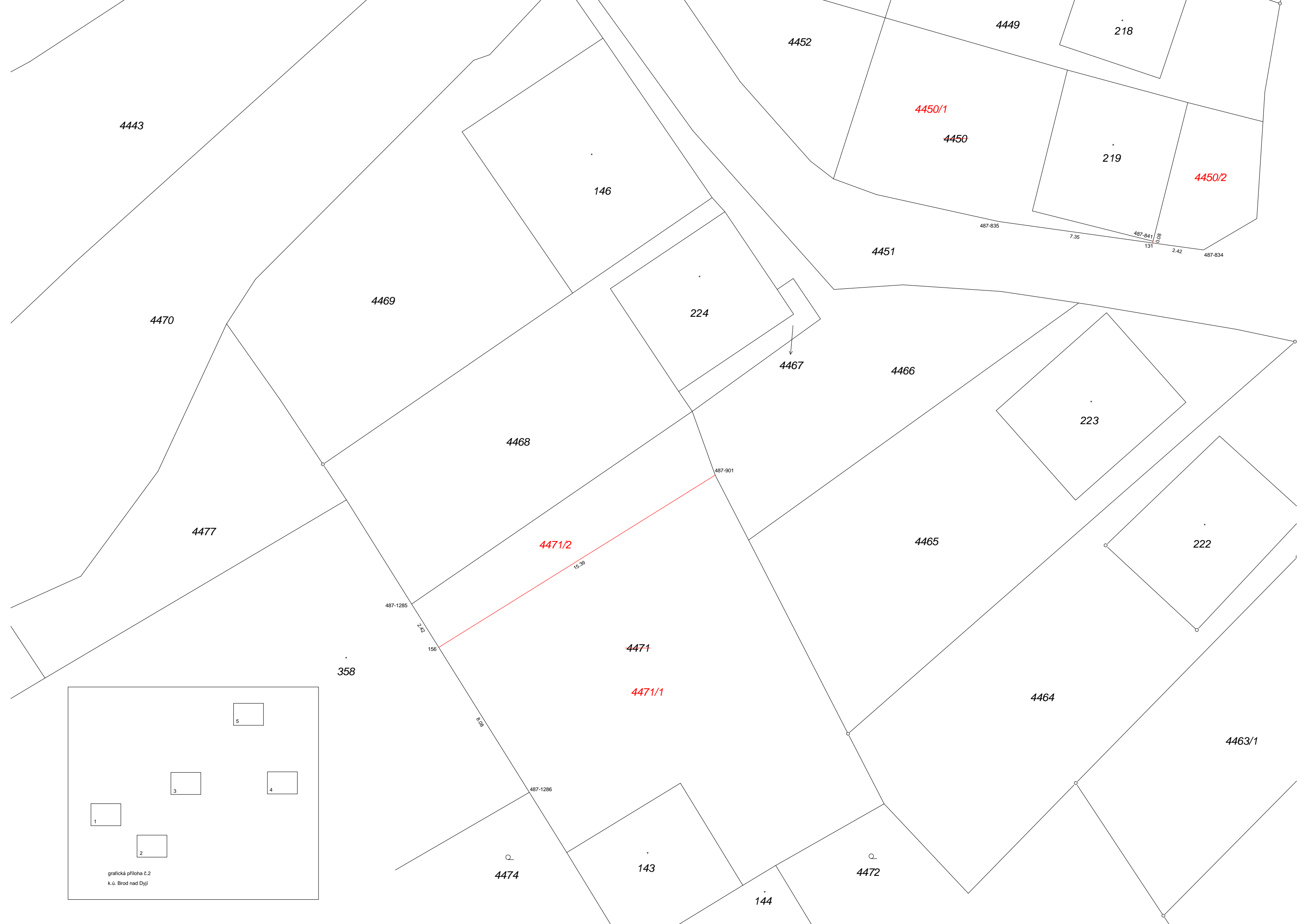
Dosavadní stav				Nový stav												
Označení pozemku parc. číslem	Výměra parcely		Druh pozemku	Označení pozemku parc. číslem	Výměra parcely		Druh pozemku	Typ stavby	Způsob využití	Zpús. určení výměr	Porovnání se stavem evidence právních vztahů					
	ha	m ²	Způsob využití		ha	m ²	Způsob využití	Způsob využití			Díl přechází z pozemku označeného v	Číslo listu vlastnictví	Výměra dílu		Označení dílu	
											katastru nemovitosti	dřívější poz. evidenci	ha	m ²		
st.350/3	1	34	zast. pl. zbořeniště	st.350/3		69	zast. pl.			0	st.350/3		10001		69	
				350/50		65	zast. pl. zbořeniště			0	st.350/3		10001		65	
73/4	41	35	ostat. pl. ostat. komunikace	73/4	39	44	ostat. pl. ostat. komunikace			0	73/4		10001	39	44	
				73/25	1	91	ostat. pl. ostat. komunikace			0	73/4		10001	1	91	
4450	1	01	ostat. pl. jiná plocha	4450/1		76	ostat. pl. jiná plocha			2	4450		10001		76	
				4450/2		26	ostat. pl. jiná plocha			2	4450		10001		26	
4471	2	60	ostat. pl. jiná plocha	4471/1	2	17	ostat. pl. jiná plocha			2	4471		10001	2	17	
				4471/2		43	ostat. pl. jiná plocha			2	4471		10001		43	
4607	3	50	ostat. pl. jiná plocha	4607/1	2	88	ostat. pl. jiná plocha			2	4607		10001	2	88	
				4607/2		62	ostat. pl. jiná plocha			2	4607		10001		62	
4641	1	38	ostat. pl. jiná plocha	4641/1	1	32	ostat. pl. jiná plocha			2	4641		10001	1	32	
				4641/2		6	ostat. pl. jiná plocha			2	4641		10001		6	
4643	3	44	ostat. pl. jiná plocha	4643/1	3	44	ostat. pl. jiná plocha			2	4643		10001	3	44	
*1)	54	62			54	63										

*1) Návrh na změnu výměry podle §37 odst. 1 písmeno b) vyhl. č. 357/2013 Sb.

GEOMETRICKÝ PLÁN pro rozdělení pozemku	Geometrický plán ověřil úředně oprávněný zeměměřický inženýr		Stejnopis ověřil úředně oprávněný zeměměřický inženýr:	
		Jméno, příjmení:	Ing. Lenka Hybášková	
	Číslo položky seznamu úředně oprávněných zeměměřických inženýrů	2594/12		Číslo položky seznamu úředně oprávněných zeměměřických inženýrů
	Dne:	11.2016	Číslo:	/2016
	Nálezitostmi a přesností odpovídá právním předpisům.		Tento stejnopis odpovídá geometrickému plánu v elektronické podobě uloženému v dokumentaci katastrálního úřadu.	
Vyhotovitel:	ZK-Brno s.r.o. Marie Hübnerové 58, 621 00 Brno		Katastrální úřad souhlasí s očíslováním parcel.	
Číslo plánu:	536-4005/2016		Ověření stejnopisu geometrického plánu v listinné podobě.	
Okres:	Břeclav			
Obec:	Brod nad Dyjí			
Kat. území:	Brod nad Dyjí			
Mapový list:	DKM			
Dosavadním vlastníkům pozemků byla poskytnuta možnost seznámit se v terénu s průběhem navrhovaných nových hranic, které byly označeny předepsaným způsobem.				

grafická příloha č.1
k.ú. Brod nad Dyjí

4594



4443

4449

218

4452

4450/1

4450

219

4450/2

146

487-835

7.35

487-841

10.08

2.42

487-834

4451

4469

224

4467

4466

223

4468

487-901

4465

222

4477

4471/2

15.39

487-1285

2.42

156

4471

4471/1

358

8.09

4464

4463/1

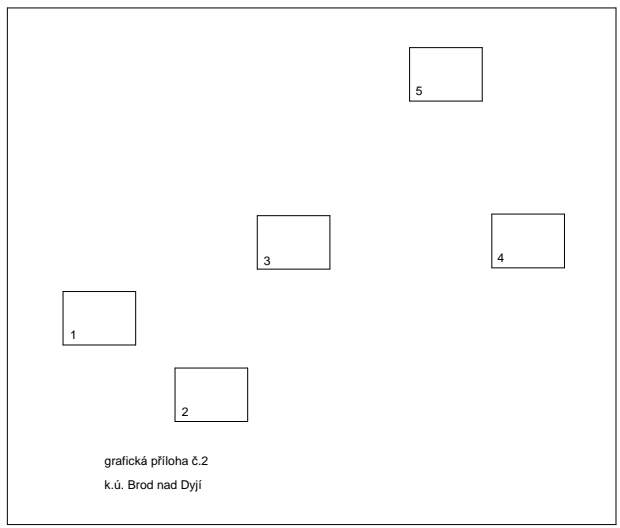
487-1286

4474

143

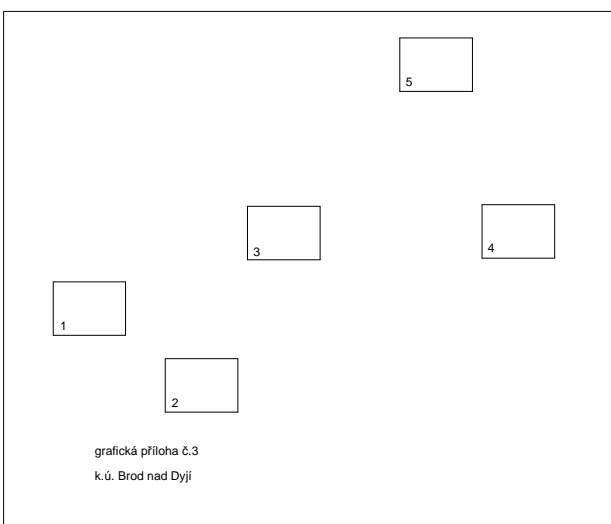
4472

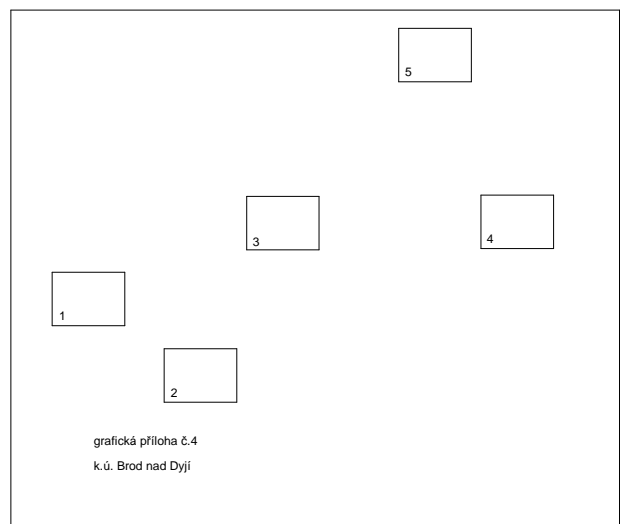
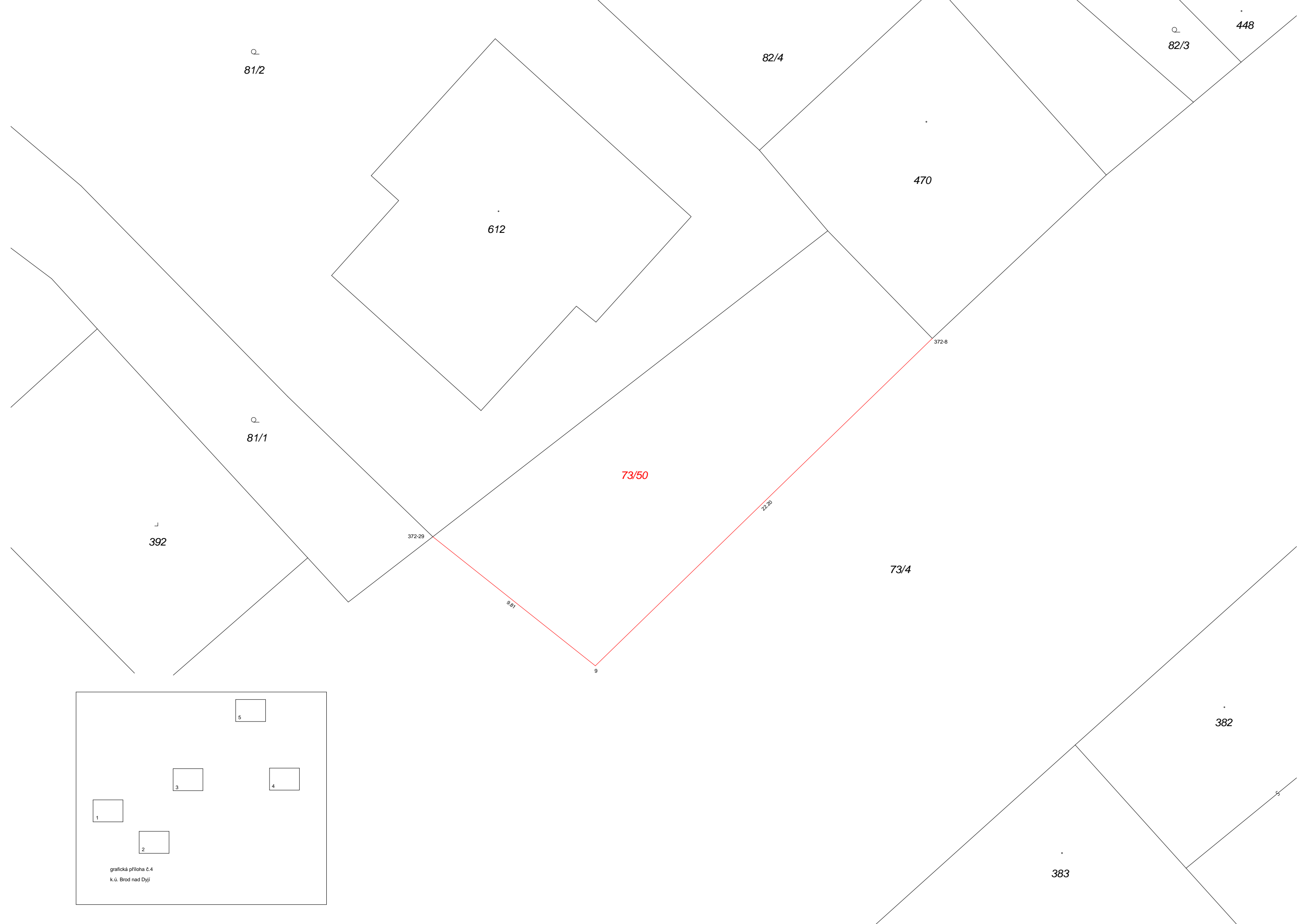
144

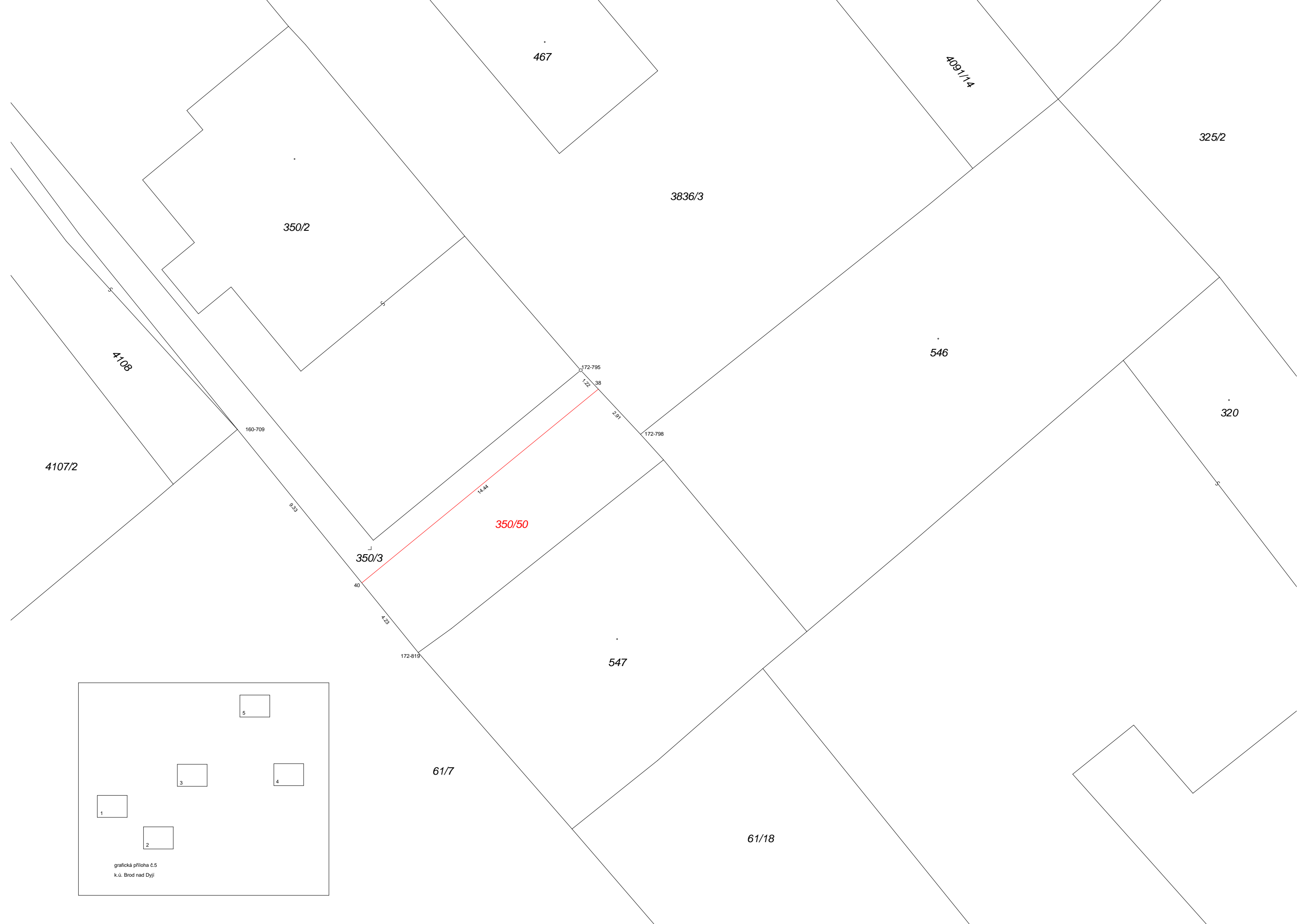


grafická príloha č.2
k.ú. Brod nad Dyjí

Q
45/5







467

409/1/4

325/2

3836/3

350/2

546

4108

320

4107/2

160-709

172-795

1.22

38

2.91

172-798

9.32

14.44

350/50

350/3

40

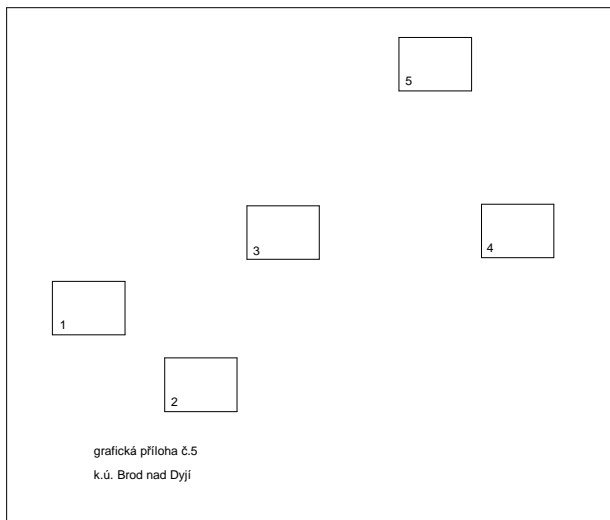
4.32

172-819

547

61/7

61/18



1

3

5

4

2

grafická příloha č.5
k.ú. Brod nad Dyjí